

Grotta dell'Agostina

*Memorie della Accademia Lunigianese di
Scienze, Lettere ed Arti “Giovanni
Capellini”, XXV, Nuova Serie, III*

ANNO XXV (n. s. III) Fasc. UNICO

MEMORIE
DELLA
ACCADEMIA LVNIGIANESE
DI SCIENZE LETTERE ED ARTI
GIOVANNI CAPELLINI



NATVRA DVCE COMITE SCIENTIA

LA SPEZIA
1953

6°) Grotta dell'Agostina.

CATASTO - N. 234 L. - Comune di Riccò del Golfo - Località «Santuario dell'Agostina».

UBICAZIONE - I. G. M. Foglio n. 95 - II N. O. «La Spezia»; Long. 2° 41' 45", Lat. 44° 08' 28"; quota 350; dislivello m. —8,50; lunghezza m. 20; prevalenza obliqua.

Il Santuario dell'Agostina è a circa mezz'ora di mulattiera da Riccò del Golfo e da S. Benedetto (località sulla nazionale La Spezia-Genova). La caverna si individua con facilità perché si trova a circa m. 60 dalla facciata del Santuario, sulla mulattiera per Valdipino. L'angusta apertura verticale si apre al livello del piano stradale.

DATI GEOLOGICI - La cavità si apre nei calcari infraliasici.

TEMPERATURA - Giorno 11-6-51, aria: esterna 18° C., interna 11° C.

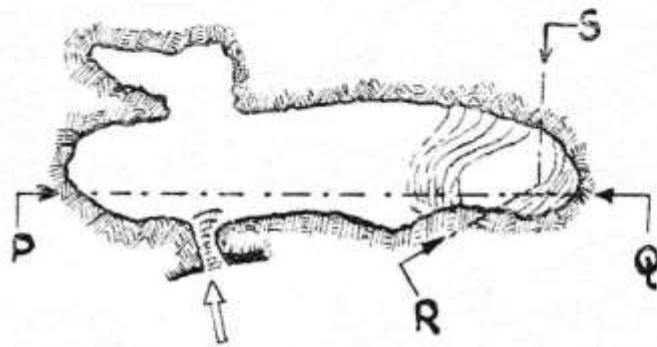
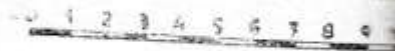
DESCRIZIONE - Lasciandosi calare di fianco si entra per la stretta apertura verticale nell'unica sala che si estende per circa m. 8 in direzione E-O, con inclinazione viepiù accentuata verso O. fino ad un salto di m. 4. Il pozzo a sua volta dà adito a due modestissime cavità, nella più fonda delle quali stagna una pozza d'acqua. La caverna assai ricca di belle stalattiti, talvolta esilissime e bianche, presenta il suolo ingombro di mssi in parte cementati. Nella parte più alta si notano due piccoli vani, uno di fronte all'entrata e l'altro sulla destra; quest'ultimo seminterrato da una recente frana.

STORIA - VARIE - Questa caverna, della quale non esiste alcun studio o notizia, è stata segnalata al Gruppo Spel. Lunense dal Sig. Brustia, insegnante a Riccò del Golfo.

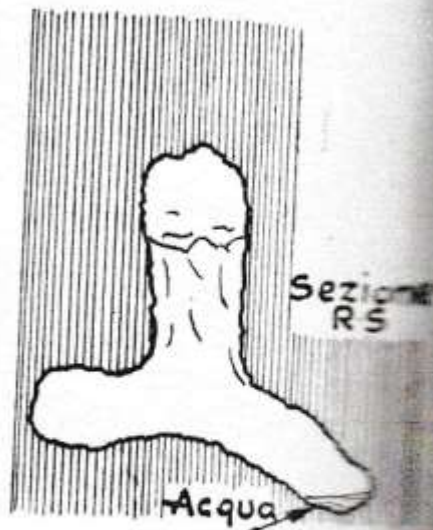
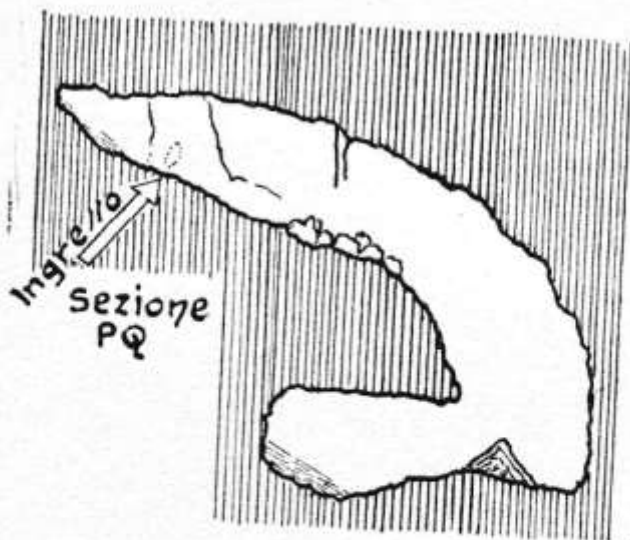
Il presente studio topografico è stato eseguito dal Gruppo Spel. Lunense addì 11-6-51. (Ril. A. C. Ambrosi, I. Feola).

GROTTA DELL'AGOSTINA

(Planimetria di I. Feola)



Pianta



INDICE DEL XXV VOLUME

UBALDO FORMENTINI	— Corrado Martinetti (commemorazione)	pag. 5
EMILIO SERENI	— Il sistema agricolo del Debbio nella Liguria antica »	11
MANFREDO GIULIANI	— Curiosità di storia naturale: Fenomeni carsici nell'alta valle del Tavarone di Comano »	31
GERNANDO PETRACCHI	— Osservazioni sui sistemi di unità di misura anteriori al sistema metrico decim. »	38
ROMOLO FORMENTINI	— Di una particolarità sintattica comune ai dialetti della Lunigiana . . . »	52
ROMOLO FORMENTINI	— Una isola etnica nella Liguria Orientale (contributo agli studi sulla preistoria dei Liguri) »	60
FERRUCCIO BATTOLINI	— L'etica di Charles Chaplin . . . »	64
AUGUSTO C. AMBROSI	— Appunti per servire allo studio dello oronimo <i>pania</i> e del demotico <i>apuano</i> »	72
<i>Notiziario di ricerche speleologiche, archeologiche e naturalistiche:</i>		
	Nota per la geologia del M. Lupacino (Minucciano) (AUGUSTO C. AMBROSI) »	80
	Il Castellaro di Regnano (Alta Valle dell'Aulella) (AUGUSTO C. AMBROSI) »	81
Schede estratte dal Catasto delle grotte del Gruppo Speleologico Lunense:		
	5°) Caverna Cozzani (A. C. AMBROSI - E. ANDREOTTI) »	84
	6°) Grotta dell'Agostina (A. C. AMBROSI - I. FEOLA) »	87
	<i>Note di vita Accademica</i> (E. MENECHINI) »	89

Direttore: Prof. UBALDO FORMENTINI — *Condirettore respons.:* Prof. ROMOLO FORMENTINI
 Autorizzata con Decreto del Tribunale Civile e Penale della Spezia n. 36 in data 30-X-1952